

HOTĂRÂRE

pentru stabilirea unor măsuri privind exercitarea dreptului de administrare asupra unor suprafețe de teren aferente drumului județean 665, lezurenii (DN66) – Mușetești – Crasna – Novaci – Baia de Fier – Polovragi – Racovița (Limita județului Vâlcea), aflat în proprietatea publică a județului Gorj și administrarea Consiliului Județean Gorj

Consiliul Județean Gorj,
Având în vedere:

- Expunerea de motive la proiectul de hotărâre;
 - Raportul de specialitate comun al Direcției Tehnico-Economice, Dezvoltare Regională și Relații Externe și Direcția Juridică și Dezvoltarea Capacității Administrative;
 - Hotărârea Consiliului Local Baia de Fier nr. 77/06.10.2017 privind aprobarea preluării temporare în administrarea Consiliului Local Baia de Fier a terenului aferent drumului județean 665 în suprafață de 86.926,00 mp în vederea obținerii de fonduri pentru realizarea lucrărilor de modernizare (trotoare/alei/piste de biciclete);
 - Referatul nr. 12688/10.10.2017 întocmit de Compartimentul gestionare optimizată a drumurilor publice din cadrul Direcției Tehnico - Economice, Dezvoltare Regională și Relații Externe;
 - Prevederile art. 19, alin. (2) și art. 22¹, alin. 3 din OG nr. 43/1997 privind regimul drumurilor, cu modificările și completările ulterioare;
 - Prevederile Ordinului nr. 346/2000 privind modificarea și completarea Ordinului ministrului transporturilor nr. 78/1999 pentru aprobarea Nomenclatorului activităților de administrare, exploatare, întreținere și reparații la drumurile publice;
 - Prevederile art. 867 - art. 870 din Noul Cod Civil;
 - Prevederile art. 123, alin 1 din Legea nr. 215/2001 privind administrația publică locală, republicată, cu modificările și completările ulterioare;
- În baza prevederilor art. 97, alin. 1 din Legea nr. 215/2001 privind administrația publică locală, republicată, cu modificările și completările ulterioare;

HOTĂRĂȘTE:

Art. 1. Se aprobă darea în administrare temporară către Consiliul Local Baia de Fier, în numele U.A.T. – Comuna Baia de Fier, a unor suprafețe de teren aferente drumului județean 665 lezurenii (DN66) – Mușetești – Crasna – Novaci – Baia de Fier – Polovragi – Racovița (Limita județului Vâlcea), aflate în domeniul public al Județului Gorj și administrarea Consiliului Județean Gorj, având datele de identificare prevăzute în Anexa la prezenta hotărâre, pentru realizarea de trotuare/alei/piste de biciclete de la km 37+927 la km 45+168, teren intravilan.

Art. 2. (1) Darea în administrare a suprafețelor de teren aferente drumului județean 665, prevăzute la art.1, se va realiza prin contract de dare în administrare încheiat între U.A.T. - Județul Gorj, prin Consiliul Județean Gorj și U.A.T. - Comuna Baia de Fier, prin Consiliul Local Baia de Fier.

(2) În contractul de dare în administrare vor fi prevăzute, în sarcina consiliului local, obligații specifice corelative dreptului de administrare, în conformitate cu legislația incidentă în domeniul administrării drumurilor publice.



(3) Se împuternicește Președintele Consiliului Județean Gorj, să semneze, în numele și pe seama Județului Gorj, contractul de dare în administrare.

Art. 3. Exercițarea efectivă a dreptului de administrare asupra suprafețelor de teren aferente drumului județean 665, prevăzute la art.1, de către autoritatea publică locală implicată, se va realiza după semnarea contractului de dare în administrare, pe bază de protocoale de predare-preluare încheiate în termen de 15 de zile de la data aprobării prezentei hotărâri.


Art. 4. (1) Hotărârea se comunică Consiliului Local Baia de Fier.

(2) Prevederile prezentei hotărâri vor fi duse la îndeplinire de către direcțiile de specialitate din cadrul Consiliului Județean Gorj, împreună cu persoanele de drept public implicate.

PREȘEDINTE,
Cosmin-Mihai Popescu



CONTRASEMNEAZĂ,
SECRETAR AL JUDEȚULUI,
Cristina-Elena Rădulea-Zamfirescu





Nr. 172
Adoptată în ședința din data de 17.10 2017
cu un număr de 29. voturi
din totalul numărului de consilieri

DATELE DE IDENTIFICARE

ale suprafețelor de teren aferente drumului județean 665, aflate în domeniul public al Județului Gorj și administrarea Consiliului Județean Gorj, propuse a fi date în administrarea Consiliului Local Baia de Fier

Cod de clasificare	Locul unde este situat imobilul	Persoana juridică de la care se transmite în administrare imobilul	Persoana juridică la care se transmite în administrare imobilul	Caracteristicile tehnice ale imobilului
1.6.2.	Județul Gorj, Comuna Baia de Fier	Județul Gorj prin Consiliul Județean Gorj	Comuna Baia de Fier prin Consiliul Local Baia de Fier	- Suprafața totală de teren = 86.926,00 mp aferentă sectorului de drum județean 665 de la km 37+927 la km 45+168, teren intravilan (exceptând partea carosabilă)

PREȘEDINTE,
Cosmin – Mihai Popescu



CONTRASEMNEAZĂ,
SECRETAR AL JUDEȚULUI,
Cristina-Elena Rădulea-Zamfirescu

